






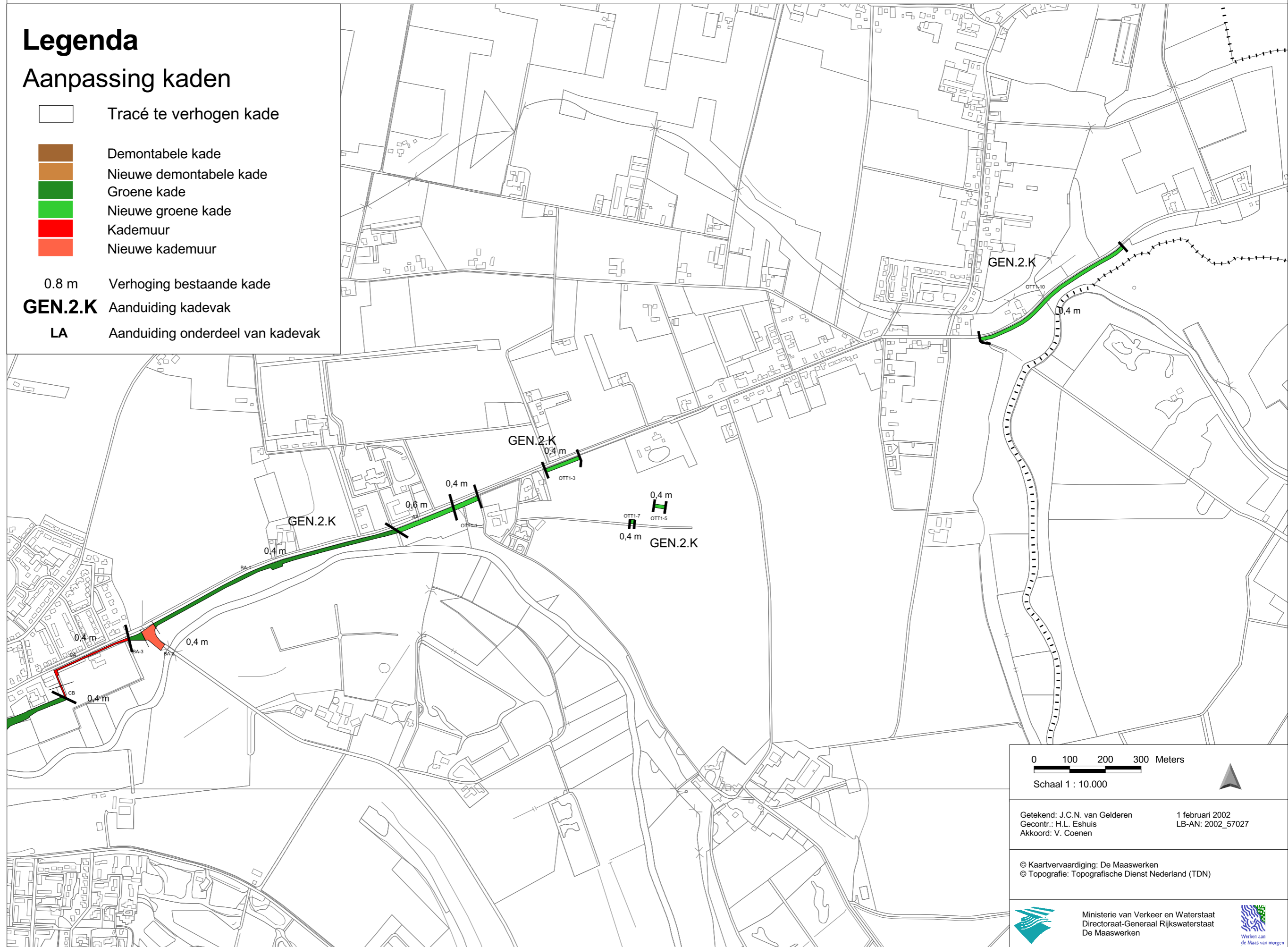


Legenda

Aanpassing kaden

-  Tracé te verhogen kade
-  Demontabele kade
-  Nieuwe demontabele kade
-  Groene kade
-  Nieuwe groene kade
-  Kademuur
-  Nieuwe kademuur
- 0.8 m Verhoging bestaande kade
- GEN.2.K** Aanduiding kadevak
- LA** Aanduiding onderdeel van kadevak



0 100 200 300 Meters

Schaal 1 : 10.000



Getekend: J.C.N. van Gelderen
 Gecontr.: H.L. Eshuis
 Akkoord: V. Coenen

1 februari 2002
 LB-AN: 2002_57027

© Kaartvervaardiging: De Maaswerken
 © Topografie: Topografische Dienst Nederland (TDN)



Ministerie van Verkeer en Waterstaat
 Directoraat-Generaal Rijkswaterstaat
 De Maaswerken

